



LA EDAD MEDIA

LOS REINOS CRISTIANOS



CONTENIDOS

- Introducción
- Los primeros núcleos de resistencia
- Principales etapas de la reconquista
- Modelos de repoblación
- La economía
- La organización política
- Cultura y arte



INTRODUCCIÓN

- Zona norte libre de dominio musulmán:
 - Causas: zona agreste, escasa población, belicosidad
 - Aparición de los primeros reinos cristianos:
 - Zona cantábrica: reino astur-leonés
 - Zona pirenaica: reino de Pamplona, condados aragoneses y condados catalanes
 - Etapas:
 - Hasta el siglo XI: repoblación
 - Desde el siglo XI: reconquista y repoblación



Favorecida por:

crecimiento demográfico, empuje político y cristianismo

Primeras repoblaciones

```
graph TD; A[Primeras repoblaciones] --> B[tierras escasamente pobladas]; B --> C[campesinos libres]; B --> D["desierto del Duero"]; C --> E[aldeas];
```

**tierras escasamente
pobladas**

**campesinos
libres**

**“desierto del
Duero”**

aldeas

**Predominio
absoluto de
Al-Ándalus**

pero

**Aparición de áreas
que escapan al control
musulmán**

**Astures, cántabros y
visigodos**

Batalla de Covadonga

Reino de Asturias

Francos

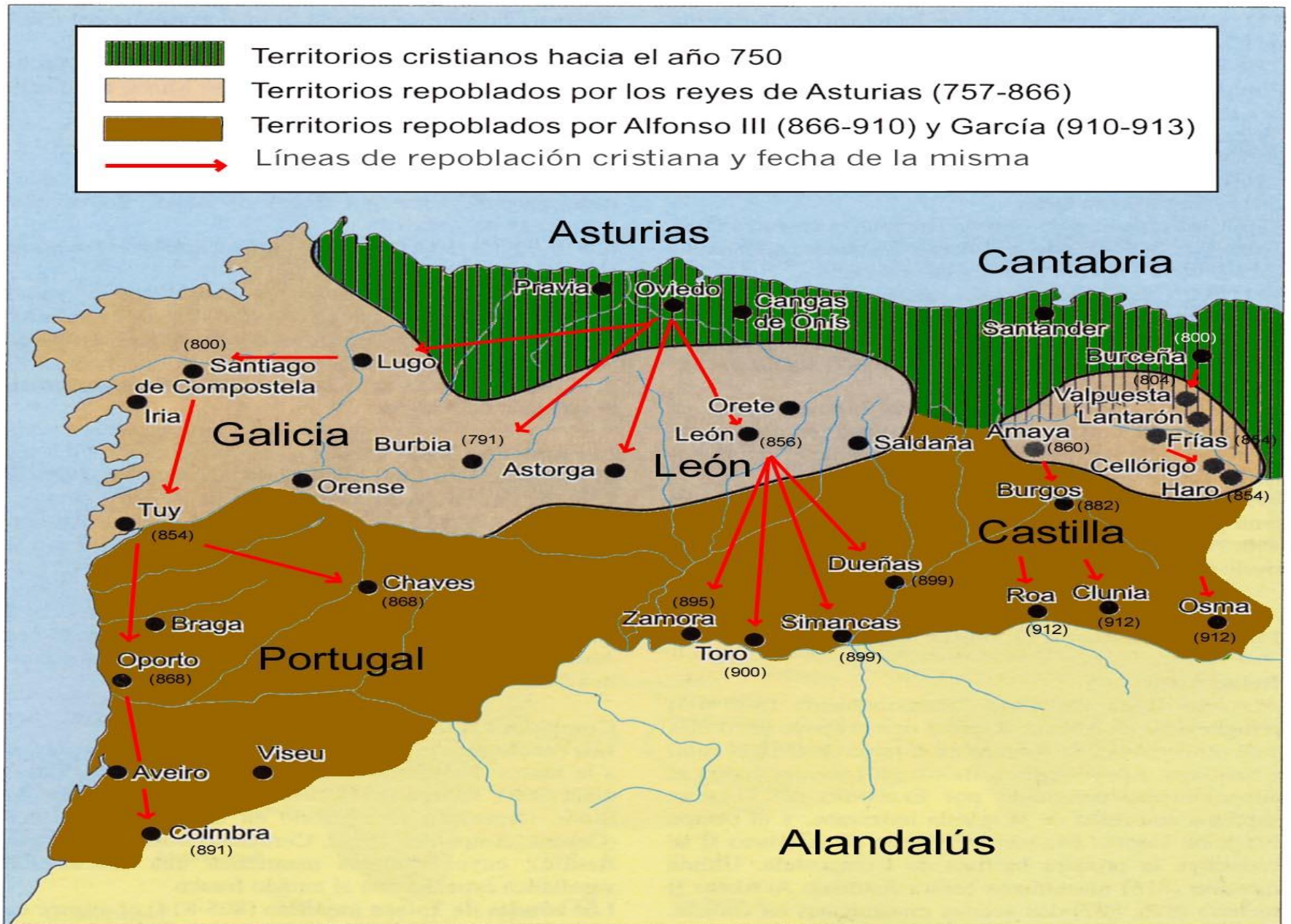
Batalla de Poitiers

Marca Hispánica

Aparición de áreas que escapan al control musulmán

LOS PRIMEROS REINOS CRISTIANOS

- **ZONA CANTÁBRICA:** reino astur-leonés
 - **Orígenes:** D. Pelayo y la batalla de Covadonga (722?)
 - **Primeros reyes:**
 - Alfonso I: expansión por Galicia y Vasconia
 - Alfonso II: restauración de la tradición visigótica (legitimidad) y aparición de los restos del apóstol Santiago
 - Alfonso III: traslado de la capital a León y repoblación de las tierras despobladas hasta el Duero
 - **Siglo X:** paralización de las conquistas (califato)
 - **Nacimiento de Castilla:**
 - Región oriental del reino de León en torno a Burgos
 - Condes dependientes de León
 - Autonomía con el conde Fernán González (S. X)
 - Dependencia de Navarra (principios S. XI)
 - Fernando I. primer rey de Castilla (une Castilla y León)
 - Alfonso VI: conquista Toledo en 1085
 - Unión definitiva de Castilla y León con Fernando III (S. XIII)
 - **Independencia de Portugal** (S. XII) con Alfonso Enríquez

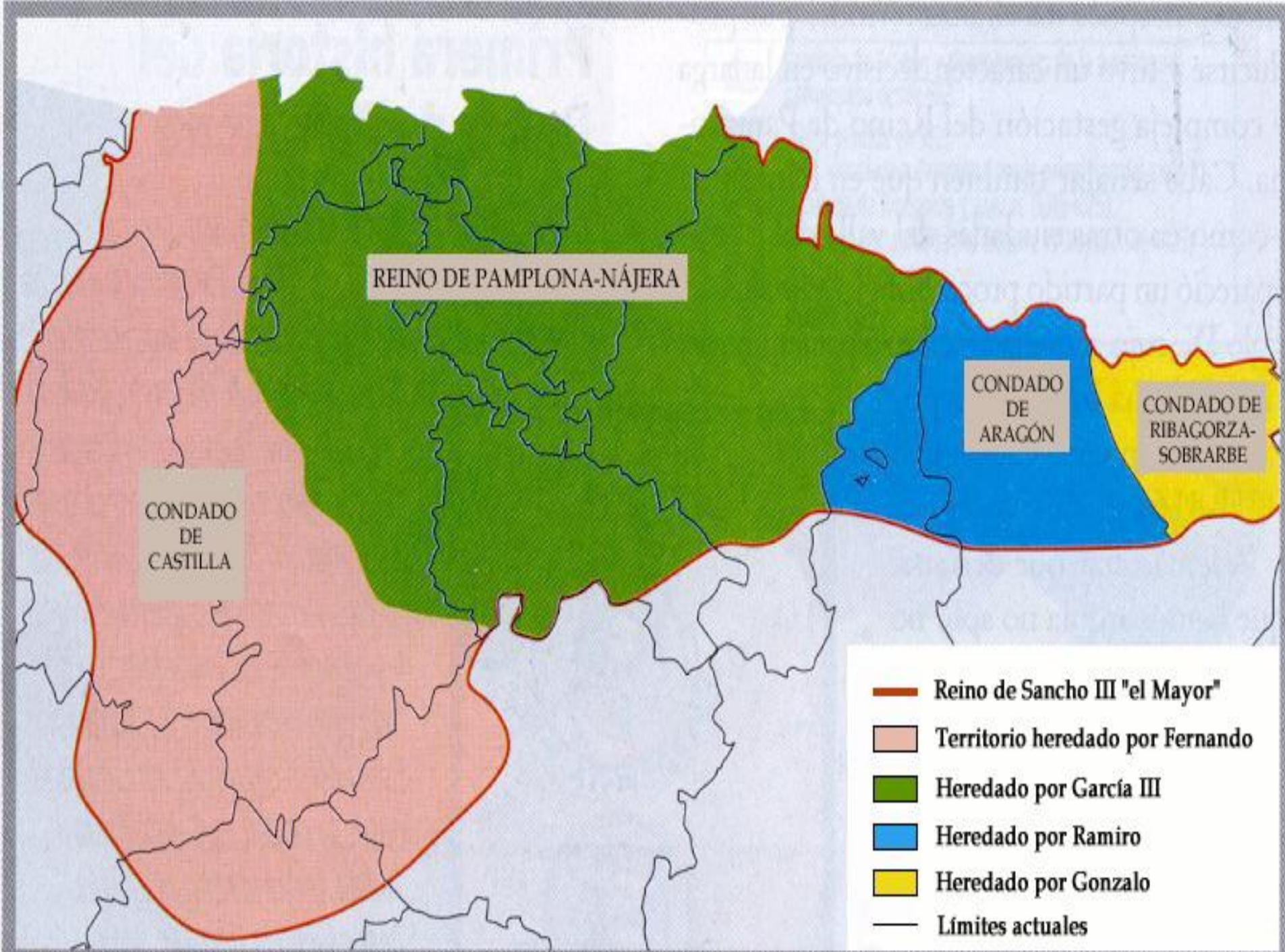


El Reino de Asturias (739-913)

LOS PRIMEROS REINOS CRISTIANOS

- **ZONA PIRENAICA:**

- Importante presencia musulmana en el Valle del Ebro y tutela franca de la zona
- **Reino de Pamplona:**
 - Surge a principios del S. IX: Íñigo Arista
 - Siglo X:
 - dinastía Jimena (con Sancho Garcés I y García Sánchez I): Consolidación, expansión e incorporación de Aragón (por matrimonio)
 - Paralización de las conquistas (califato)
 - Siglo XI: Sancho III el Mayor (apogeo)
 - Anexión de los condados de Sobrarbe y Ribagorza y Castilla
 - Hegemonía sobre el resto de territorios cristianos
 - Apertura a Europa: reforma cluniacense y camino de santiago
 - 1035: reparto de sus territorios:
 - » Navarra: García Sánchez III
 - » Castilla: Fernando I
 - » Aragón: Ramiro (+ Sobrarbe y Ribagorza)



LOS PRIMEROS REINOS CRISTIANOS



- **ZONA PIRENAICA: condados aragoneses**
 - Surge a principios del S.IX: Aznar Galíndez
 - S. X: unión matrimonial con Navarra
 - Principios del S.XI (1035): Ramiro I
 - Primer rey aragonés
 - Se anexiona los condados de Sobrarbe y Ribagorza
 - Finales del S. XI: nueva unión de Navarra y Aragón
 - S. XII:
 - Alfonso I el Batallador: gran avance por la cuenca del Ebro (conquista de Zaragoza)
 - Unión con Cataluña tras el matrimonio de Petronila y Ramón Berenguer IV



territorios de Sancho III de Pamplona (1000-1035)

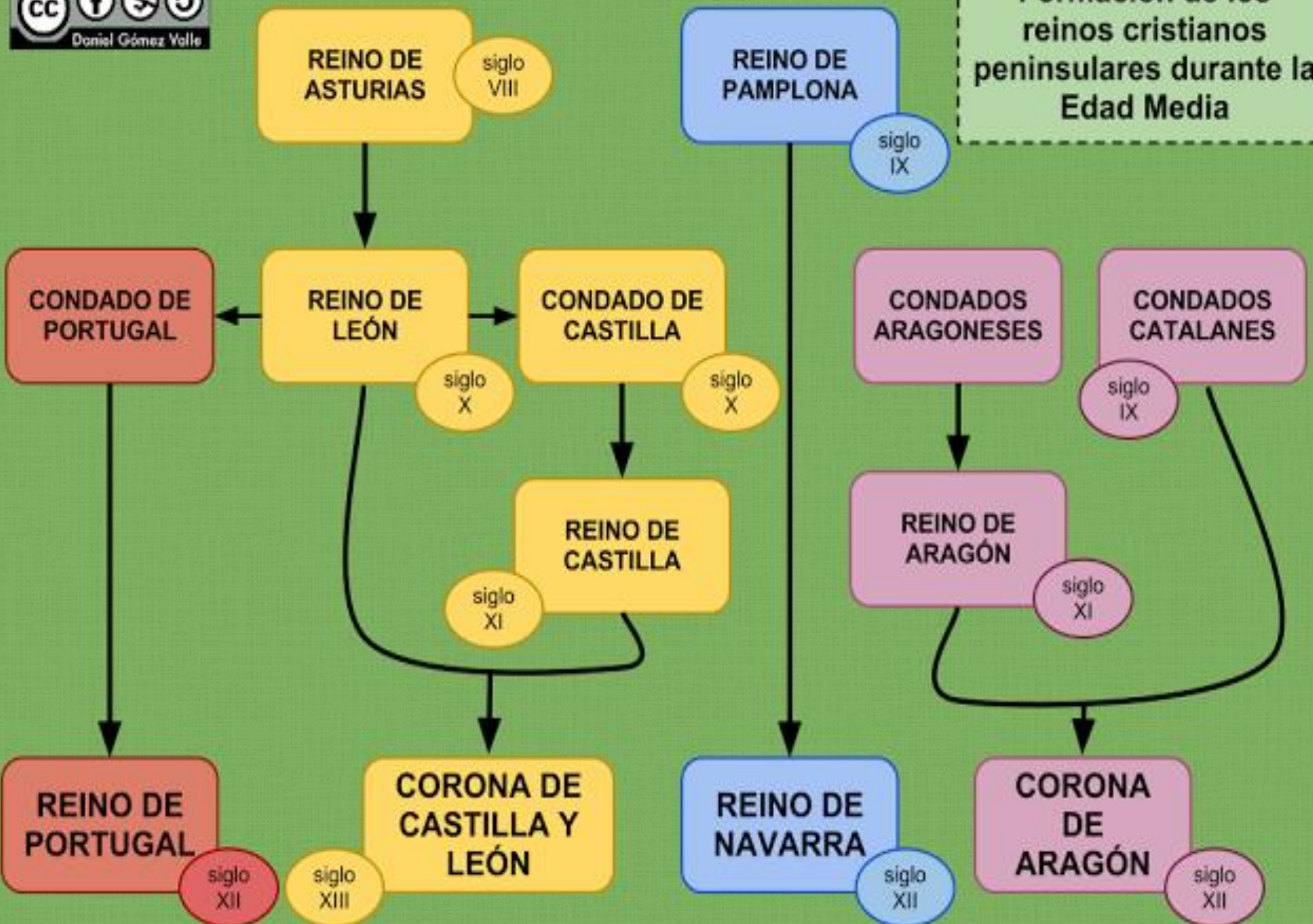
LOS PRIMEROS REINOS CRISTIANOS

- **ZONA PIRENAICA: Condados catalanes**
 - Territorio defensivo carolingio (Marca Hispánica)
 - Constituyen diversos condados que se unifican con Vifredo el Belloso (S. IX), quien impulsa la repoblación de diversas zonas
 - Borrel II (finales del S. X): se declara independiente de Francia (se hace efectivo tras el Tratado de Corveil en 1258)
 - S. XI: expansión con Ramón Berenguer II
 - Mediados del S. XII: unión dinástica de Cataluña y Aragón con Ramón Berenguer IV
 - S. XIII: grandes conquistas con Jaime I el Conquistador (Mallorca y Valencia)

-  condados regidos por Vifredo
-  zona repoblada por Vifredo



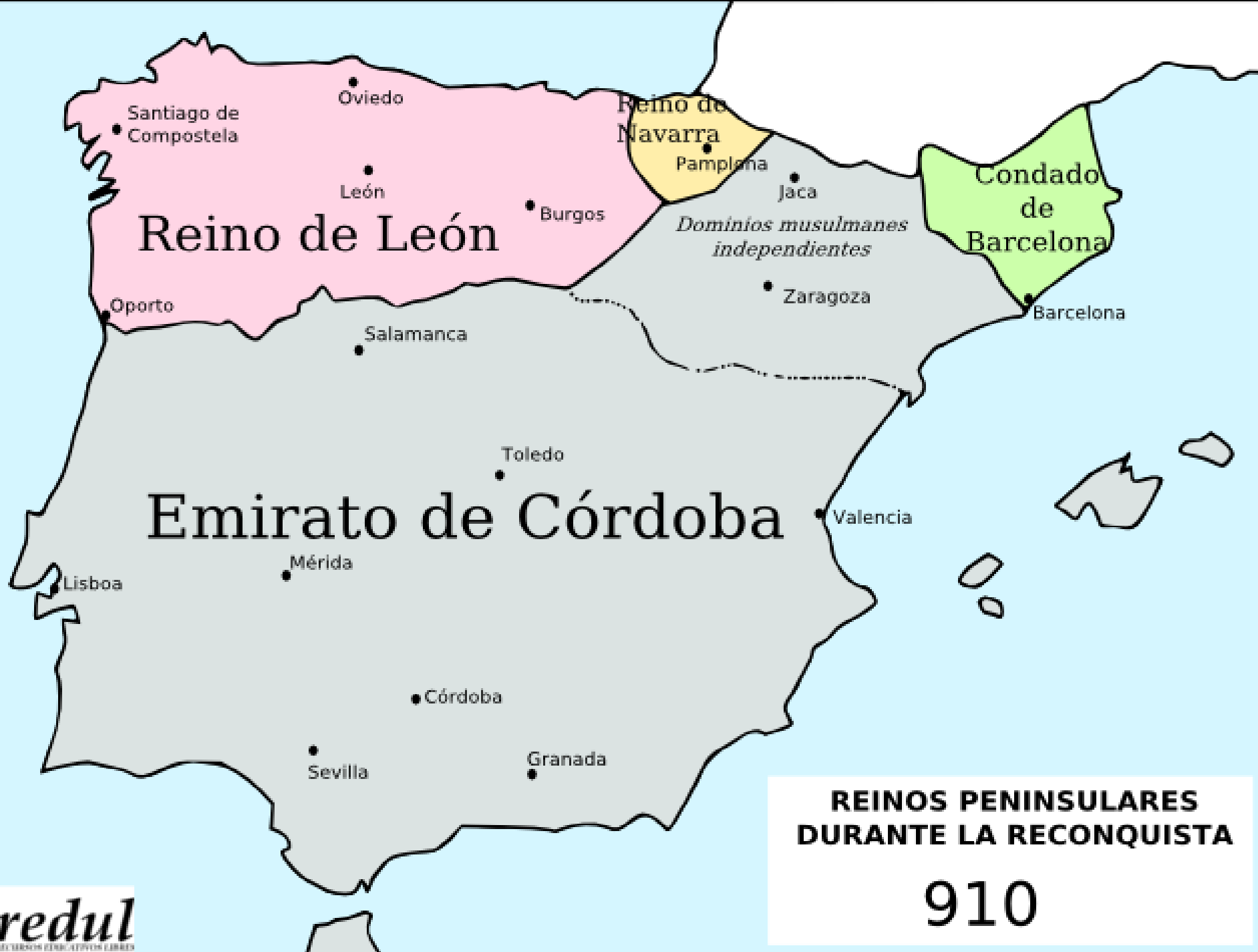
Formación de los reinos cristianos peninsulares durante la Edad Media



PRINCIPALES ETAPAS DE LA RECONQUISTA

- **1. Formación de los núcleos de resistencia y avance repoblador (ss. VIII- principios XI):**
 - Surgen núcleos de resistencia en torno a la Cordillera Cantábrica y a los Pirineos
 - Inferioridad cristiana frente a Al-Andalus:
 - Pago de tributos
 - Expediciones de saqueo y castigo
 - Repoblación por presura o aprisio:
 - Avance astur-leonés hasta el Duero (zona despoblada)
 - Núcleos pirenaicos: escasos avances





Reino de León

Reino de Navarra

Condado de Barcelona

Emirato de Córdoba

Dominios musulmanes independientes

**REINOS PENINSULARES
DURANTE LA RECONQUISTA**

910



Reino de León y Castilla

Reino de Navarra

Reino de Aragón

Ribagorza

Condado de Barcelona

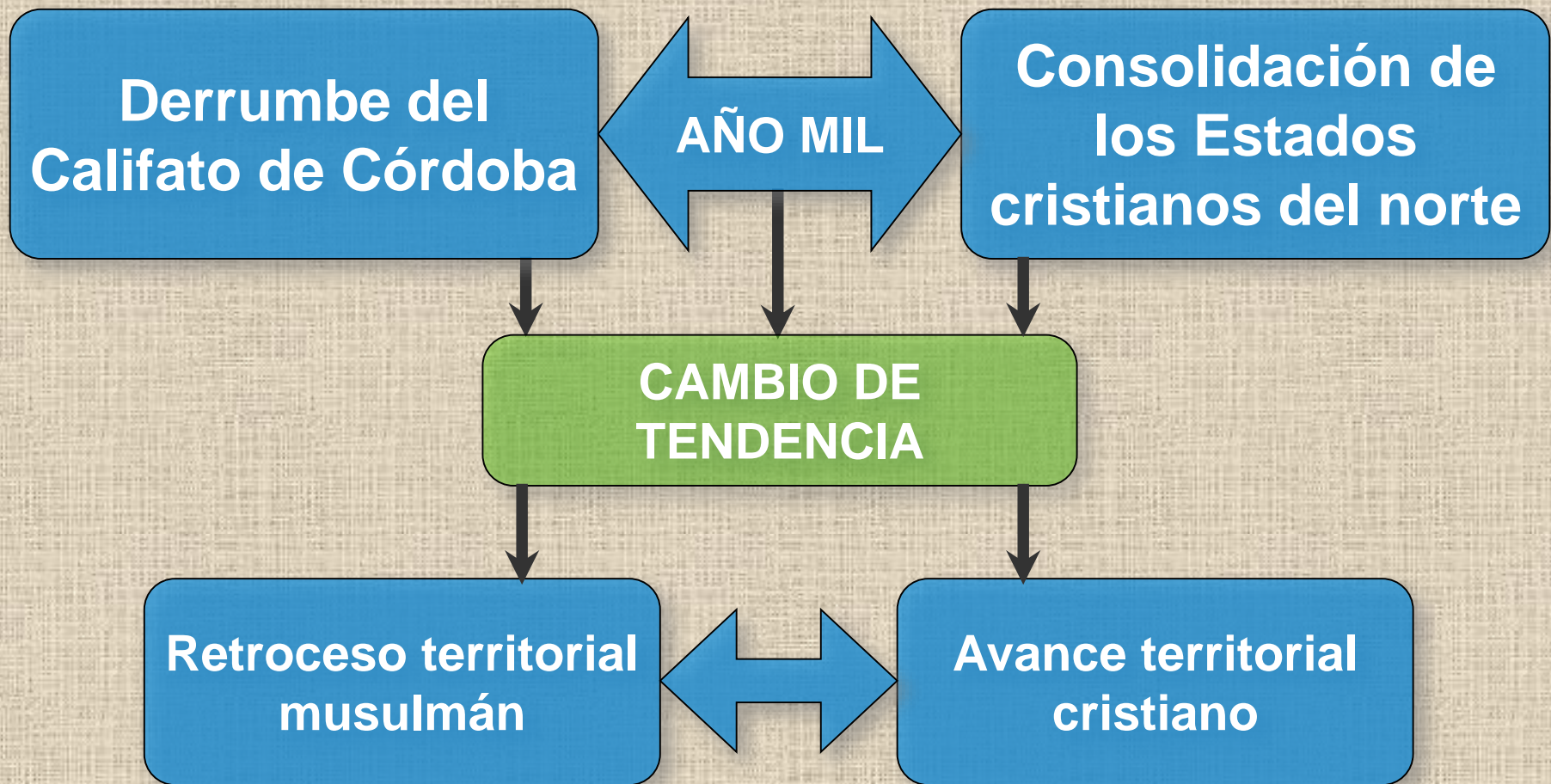
Reinos de Taifas

**REINOS PENINSULARES
DURANTE LA RECONQUISTA**

1037

PRINCIPALES ETAPAS DE LA RECONQUISTA

- **2. Reconquista de los valles del Tajo y del Ebro (desde mediados del siglo XI a mediados del XII):**
 - Supremacía cristiana:
 - Desintegración del califato
 - Expansión demográfica y económica cristiana
 - Superioridad militar cristiana
 - Cobro de tributos o parias
 - Carácter de cruzada
 - Castilla-León:
 - Desde Fernando I a Alfonso VI se reconquista el territorio entre el Duero y el Sistema Central
 - Momento cumbre: la conquista de Toledo en 1085
 - Expansión detenida por los almorávides (victorias de sagrajas y Uclés)
 - Repoblación a base de cartas pueblas o fueros a grandes concejos
 - Aragón y Cataluña:
 - Se reconquista el Valle del Ebro (las más importantes las de Alfonso I el Batallador con Zaragoza y Ramón Berenguer IV con Tortosa y Lérida)
 - Repoblación: ciudades frontera con fueros repobladas por mozárabes traídos del sur



CRISIS DEL CALIFATO DE CÓRDOBA (1031)

Cambio de tendencia en la relación entre Al-Ándalus y los reinos cristianos del norte

**Derrumbe del
Califato de Córdoba**



REINOS DE TAIFAS



**Pago de parias a
los reinos
cristianos**



**División política y
territorial**



**Fortalecimiento político y
avance territorial cristiano**



**AVANCE Y CONSOLIDACIÓN DE LOS
REINOS CRISTIANOS**



Corona de
Castilla

Corona de Aragón

Reino de
Portugal

Reino de Navarra

Dominio Almohade

**REINOS PENINSULARES
DURANTE LA RECONQUISTA**

1150

PRINCIPALES ETAPAS DE LA RECONQUISTA

- **3. Reconquista de los valles del Guadiana, Turia y Júcar (desde mediados del siglo XII a principios del XIII):**
 - Castellanos y aragoneses se dividen el territorio a reconquistar en el Tratado de Cazorla (1179)
 - Castilla toma Cuenca, La Mancha y Extremadura con protagonismo de las órdenes militares.
 - Los almohades detienen la reconquista tras la batalla de Alarcos contra Alfonso VIII (1195)
 - Una cruzada cristiana vence en la Batalla de las Navas de Tolosa (1212)
 - Aragón: Alfonso II reconquista las tierras de Teruel y Albarracín





PRINCIPALES ETAPAS DE LA RECONQUISTA

- **4. Reconquista del Valle del Guadalquivir, Valencia y Murcia (siglo XIII):**
 - Tratado de Almizra (1244): demarcación de la reconquista entre Castilla y Aragón
 - Castilla-León:
 - Fernando III reconquista Extremadura (Cáceres, 1229 y Badajoz, 1230), la Andalucía Bética (Córdoba, 1236 y Sevilla, 1243) y Murcia (1243)
 - Alfonso X el Sabio culmina la reconquista de Andalucía, salvo el reino de Granada
 - Repoblación por repartimientos en función de la condición social de los conquistadores y repobladores (donadíos y heredades)
 - Aragón:
 - Jaime I el Conquistador consigue Mallorca (1229-1230) y Valencia (1238)
 - Repoblación:
 - Zonas más despobladas: en manos de órdenes militares
 - Zonas más pobladas: repartimientos entre repobladores aragoneses y catalanes

Avance territorial cristiano

Detenido momentáneamente por la invasión almohade

**Batalla de las Navas de Tolosa
(1212)**

**REINO DE
PORTUGAL**

consigue
su actual
territorio
en

1249

CORONA DE CASTILLA

ocupa las
tierras de
Extremadura,
La Mancha,
Andalucía y
Murcia

1261

**REINO DE
NAVARRA**

queda
encerrado
entre Castilla y
Aragón sin
obtener
avances
territoriales
significativos

**CORONA DE
ARAGÓN**

ocupa
sucesivamente
el Valle del
Ebro, Valencia
y Baleares

1245



PRINCIPALES ETAPAS DE LA RECONQUISTA

- **5. Reconquista del Reino de Granada (desde finales del siglo XIII hasta finales del siglo XIV):**
 - Mínimos avances castellanos por:
 - Debilidad de la monarquía castellana
 - Importancia del cobro de parias
 - 1492: los Reyes Católicos finalizan la conquista de Granada



Corona de Castilla

Corona de Aragón

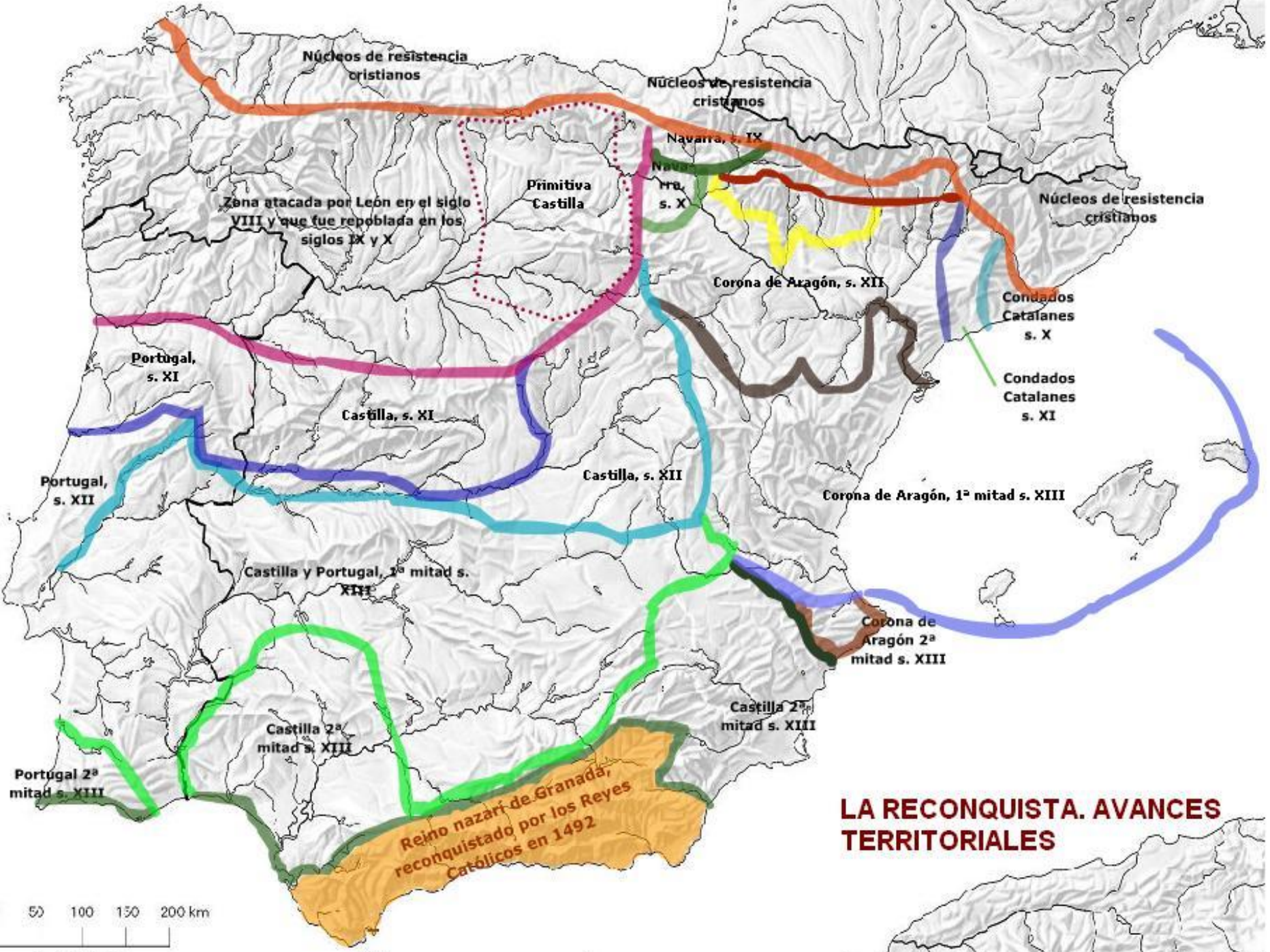
Reino de Portugal

Reino de Navarra
Pamplona

Reino Nazarí
de Granada

**REINOS PENINSULARES
DURANTE LA RECONQUISTA**

1492



LA RECONQUISTA. AVANCES TERRITORIALES

0 50 100 150 200 km

1 : 6 000 000

AÑO 1054



AÑO 1143



AÑO 1200



AÑO 1304



AÑO 1450



REPOBLACIÓN. ETAPAS Y MODELOS

- **Repoblación:** es el reparto y ocupación por los cristianos de las tierras reconquistadas a los musulmanes.
 - Se inicia con la reconquista, pero perduró hasta mucho después de la expulsión musulmana.
 - La necesidad de defender los territorios conquistados hizo que los pobladores tuvieran unas libertades que no existían en la Europa feudal.
 - La repoblación va a depender de:
 - Los efectivos demográficos
 - La población musulmana existente
 - Otros motivos
 - Consecuencias: la estructura de la propiedad actual.

Repoblación a partir del siglo XI

- reyes
- grandes señores
- Órdenes Militares
- Concejos

tiene como
protagonistas

sobre
tierras bastante pobladas

- valle del Ebro
- Levante
- La Mancha
- Extremadura
- valle del Guadalquivir

es
DIFERENCIADA

CASTILLA

ARAGÓN

grandes propiedades

expulsión de la población musulmana

permanencia de la población musulmana

mudéjares

REPOBLACIÓN. ETAPAS Y MODELOS

- **Etapas y modelos:**
 - **Repoblación por presura o aprisio:**
 - Siglos IX y X: Duero y piedemonte pirenaico
 - Espontánea: población de las montañas y mozárabes (hombres libres) que toman posesión de la tierra y se organizan en aldeas.
 - Oficial: el rey pone bajo el patrocinio de un monasterio la repoblación
 - Resultado: pequeña y mediana propiedad.

REPOBLACIÓN. ETAPAS Y MODELOS

- **Repoblación Concejil:**

- Siglos XI-XII: del Duero al Tajo y el Valle del Ebro
- El territorio se divide en concejos con grandes términos (alfoces) regidos por una ciudad donde se instala un representante del rey y un grupo de caballeros para su defensa. El rey otorgaba fueros o cartas pueblas (conjunto de normas que regulaban todos los aspectos de la vida municipal). A los pobladores se les concedía solar, tierras y disfrute de los bienes comunales.
- Resultado: predominio de la mediana propiedad libre y abundancia de tierras comunales.

REPOBLACIÓN. ETAPAS Y MODELOS

- **Repoblación señorial y de las órdenes militares:**
 - Siglos XII-XIII: del Tajo al Guadiana (La Mancha y Extremadura); Teruel y el norte de Castellón.
 - El rey otorga a un señor feudal o a órdenes militares derechos para conquistar, repoblar y defender un territorio (lo hacían a través de la concesión de fueros con privilegios a determinadas villas que debían pagar tributos o prestaciones)
 - Resultado: creación de grandes latifundios ganaderos.

REPOBLACIÓN. ETAPAS Y MODELOS

- **Repartimientos (donadíos y heredades):**
 - Siglo XIII: Valle del Guadalquivir y litoral levantino (zonas muy pobladas).
 - Los bienes obtenidos se distribuyen entre quienes participan en la conquista en función del rango social de quien los recibía.
 - Resultado: adquisición de grandes latifundios por la nobleza, las órdenes militares y la Iglesia.
 - A los musulmanes se les permitió permanecer como colonos.



presura (ss. VIII-X)

repoblación concejil
(ss. XI-XII)

Órdenes Militares
(1.ª mitad s. XIII)

repartimientos
(2.ª mitad s. XIII)

AL-ÁNDALUS

FRONTERA

REINOS
CRISTIANOS

RECONQUISTA

REPOBLACIÓN

adquisición de
territorios de Al-
Ándalus por parte
de los Reinos
Cristianos del
norte

entre los siglos
VIII y XV

entre los siglos
VIII y XIII

instalación de
pobladores en los
territorios
previamente
reconquistados

PROTAGONISTAS:
primero, campesinos
libres; después, reyes,
grandes señores,
monasterios y órdenes
militares

Formación y
consolidación de los
Reinos Cristianos

Portugal

Castilla y León

Navarra

Aragón

ORGANIZACIÓN SOCIAL

- **Crecimiento demográfico:**

- Causas:

- Permanencia de muchos musulmanes y judíos
 - Llegada de pobladores francos
 - Importante crecimiento vegetativo de los reinos cristianos

- Distribución:

- Castilla-León: unos 4 millones de habitantes
 - Aragón: medio millón aproximadamente


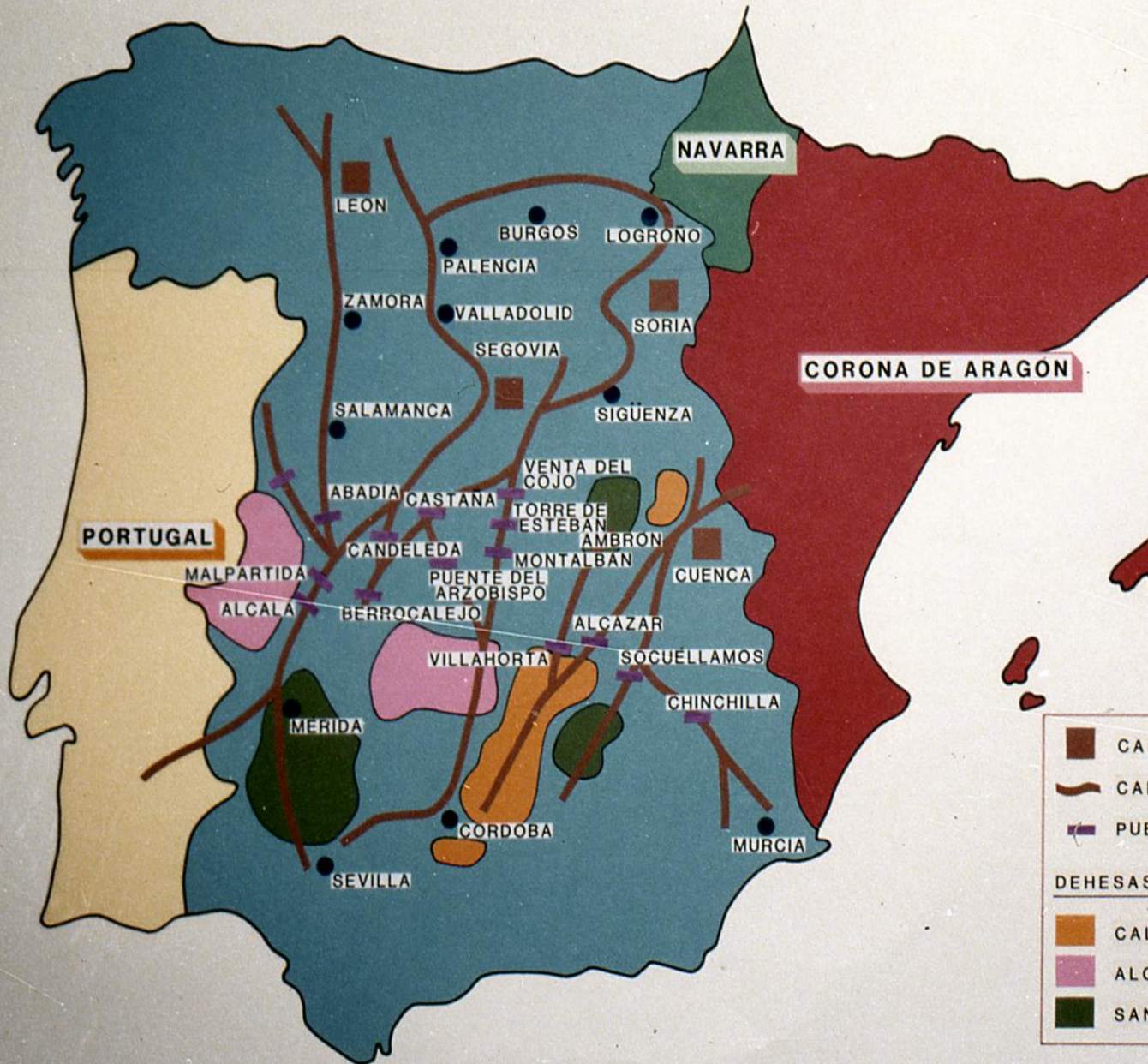
ECONOMÍA

- **Hasta el siglo XI: Economía agraria de autoconsumo:**
 - Agricultura: cereales, vid y hortalizas
 - Ganadería: vacuna, de cerda y lanar
- **A partir del siglo XI: base económica agraria y crecimiento urbano**
 - **Agricultura:** basada en la **trilogía mediterránea** y de **escasos rendimientos** (rotación bienal, condiciones meteorológicas adversas, tardía incorporación de innovaciones europeas). **Con la reconquista: incorporación de tierras más fértiles** con técnicas de regadío y nuevos productos.
 - **Ganadería:**
 - **Gran desarrollo** por su fácil defensa, exigencia de poca mano de obra, abundancia de pastos y buena aclimatación de la oveja merina
 - Destaca la ganadería ovina en trashumancia. En 1273 Alfonso X crea el **Honrado Concejo de la Mesta**, dominado por grandes propietarios nobles y eclesiásticos
 - **Artesanía y comercio:**
 - **Renacimiento urbano:** a partir de los siglos XII-XIII. Destacan las ciudades del Camino de Santiago y las importantes ciudades reconquistadas.
 - **Actividades artesanales:** organización en gremios. Destacan la textil (Cataluña) y las atarazanas o astilleros (Castilla).
 - **Comercio:** favorecido por la mayor circulación monetaria, la mejora de vías de transporte, la aparición de mercados locales y ferias, así como la mejora de las técnicas comerciales y los medios de pago.

LA MESTA CASTELLANA

(SEGUN J. KLEIN)

I.C.E. 2



■ CABA DE CUADRILLA

— CAÑADA

■ PUERTO REAL

DEHESAS DE LAS ORDENES MILITARES:

■ CALATRAVA

■ ALCÁNTARA

■ SANTIAGO

ORGANIZACIÓN POLÍTICA

CASTILLA

Proceso de fortalecimiento de la Autoridad del monarca y de centralismo

ARAGÓN

Monarquía pactista, rey controlado por las Cortes, las Diputaciones o Generalitat y el Justicia Mayor

ADMINISTRACIÓN CENTRAL

ADMINISTRACIÓN TERRITORIAL

Rey

Corte

Cargos y oficios al servicio de los reyes

Consejo Real

Órgano de consulta y gobierno

Cortes

Reunión de nobles, eclesiásticos y ciudades para concesión de impuestos extraordinarios ... Poder legislativo en Aragón, no en Castilla



Condados

Merindades (Castilla) y
Veguerías (Aragón)

Recaudan tributos, movilizan Tropas e imparten justicia

Concejos

Son reuniones de todos los vecinos. Desde el siglo XII restricción de autonomía con el nombramiento de regidores y corregidores

CULTURA

- **Importancia de la Iglesia:**
 - Como centros de cultura y estudios
 - Patrocinadores del arte
 - Ideología
- **Camino de Santiago:**
 - Vía de penetración de las influencias europeas (Cluny y Cister)
 - Resurgimiento urbano y demográfico
 - Revitalización de la economía
- **Desarrollo urbano:**
 - Desarrollo de las lenguas romances
 - Aparición de universidades y escuelas municipales
 - Instauración de órdenes mendicantes
 - Escuela de Traductores de Toledo (siglo XIII)



ARTE

- PRERROMÁNICO:

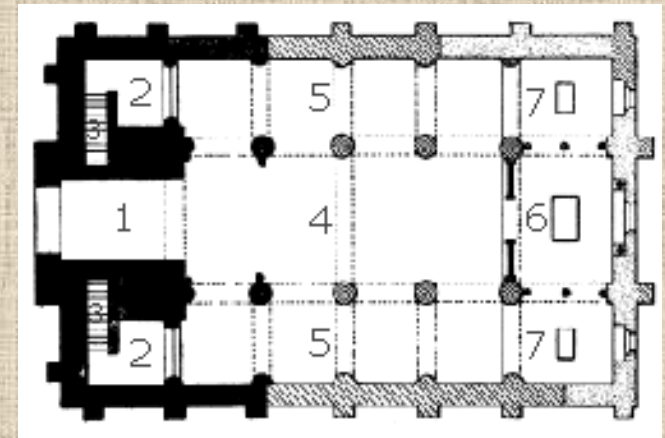

- Asturiano (siglos IX-X):

- Planta basilical con ábside tripartito
 - Uso del pilar, arcos de medio punto y bóvedas de cañón
 - Uso de contrafuertes
 - Decoración a base de medallones, alfiz, celosías y pinturas murales
 - Materiales: sillarejo, mampostería y ladrillo
 - Ejemplos: Santa María del Naranco y San Miguel de Lillo (Oviedo)



SANTA MARÍA DEL NARANCO. OVIEDO

Vista exterior e interior



SAN MIGUEL DE LILLO. OVIEDO

Vista exterior, alzado y planta

ARTE

- PRERROMÁNICO:
 - Mozárabe (siglos X-XI):
 - Empleo de sillares
 - Sobriedad decorativa exterior
 - Uso de arcos de herradura y alfiz
 - Uso de columna con capitel corintio
 - Uso de cúpulas y bóvedas con nervios
 - Plantas diversas y de pequeñas proporciones
 - Ejemplos: San Miguel de Escalada (León) y San Juan de la Peña (Huesca)




**SAN MIGUEL DE
ESCALADA (LEÓN)**



**MONASTERIO
DE SAN JUAN
DE LA PEÑA
(HUESCA)**

ARTE

- ROMÁNICO (siglos XI-XIII):
 - En torno al Camino de Santiago
 - Edificios pequeños y oscuros (escasez de vanos)
 - Uso del pilar y del arco de medio punto
 - Bóvedas de cañón
 - Uso del cimborrio sobre el crucero
 - Gruesos contrafuertes y muros
 - Existencia de torres campanario
 - Planta de cruz latina
 - Esculturas y pinturas con afán didáctico
 - Ejemplos: Santiago de Compostela y San Martín de Frómista (Palencia)



Cimborio octogonal

Contrafuerte

Torre cilíndrica

Puerta con arco de medio punto

SAN MARTÍN DE FRÓMISTA (PALENCIA)




PÓRTICO DE LA GLORIA E INTERIOR DE LA CATEDRAL DE SANTIAGO DE COMPOSTELA

ARTE

- GÓTICO (siglos XIII-XVI):
 - Arte urbano
 - Predominio de la luz y de la verticalidad
 - Arco apuntado y bóvedas de crucería
 - Uso de arbotantes y contrafuertes más esbeltos
 - Triple pórtico, rosetones y pináculos
 - Escultura naturalista
 - Ejemplos: catedrales de León y Burgos



**Catedrales de
León (arriba) y
de Burgos
(abajo)**



**Interior de la catedral
de León**

ARTE

- Mudéjar (siglos XII-XVI):
 - Arte asociado al románico y al gótico que aporta elementos decorativos musulmanes
 - Materiales pobres: ladrillo, yeso y madera ...
 - Ejemplos:
 - San Lorenzo de Sahagún (románico mudéjar) y Alcázar de Sevilla (gótico mudéjar).



**IGLESIA DE SAN LORENZO DE
SAHAGÚN (LEÓN). SIGLO XIII**



**ALCÁZAR DE SEVILLA.
SIGLOS XIII-XIV**